

PLANIMETRIA PERCORSO LUNGO 37 KM



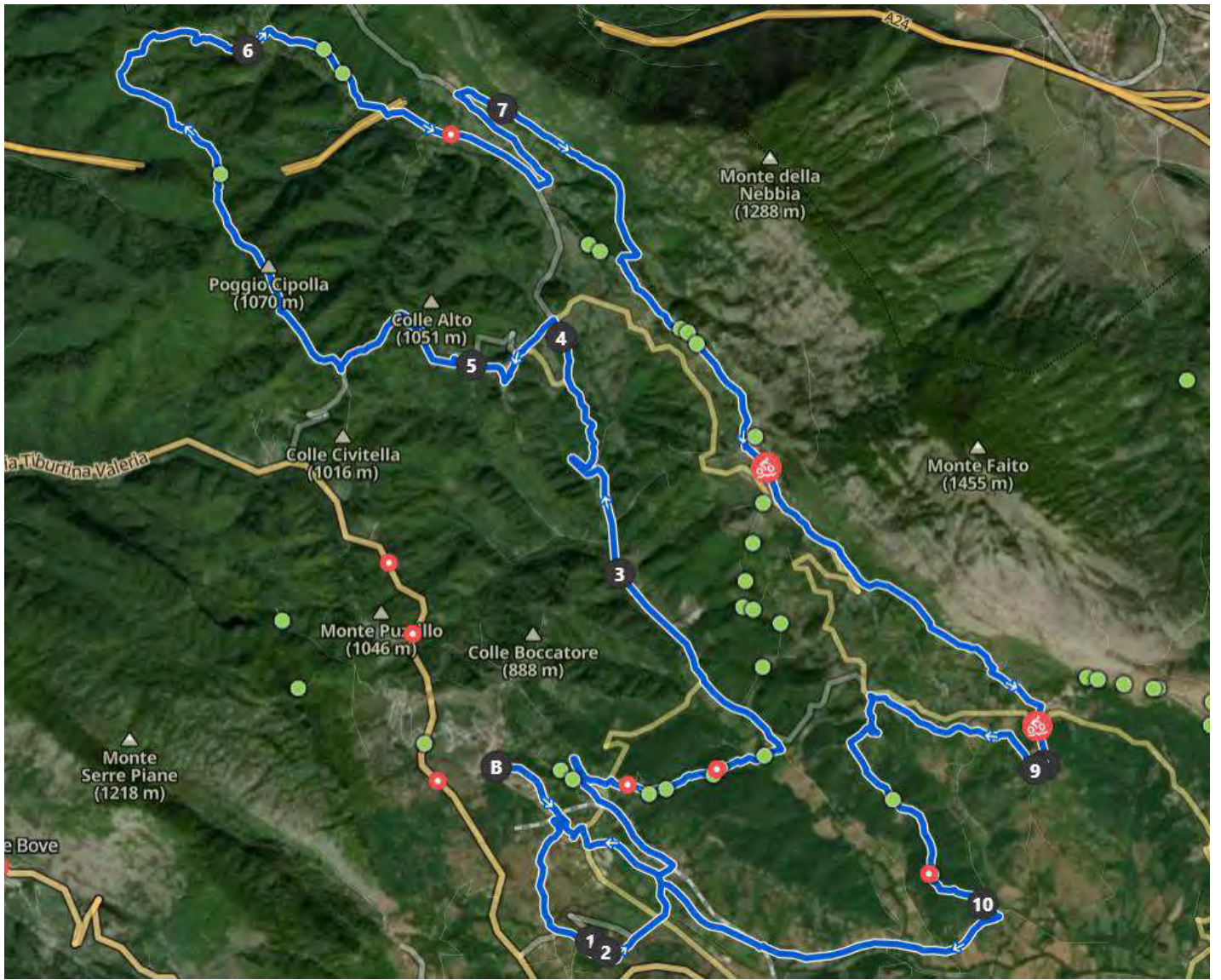
Scarica la mappa GPX

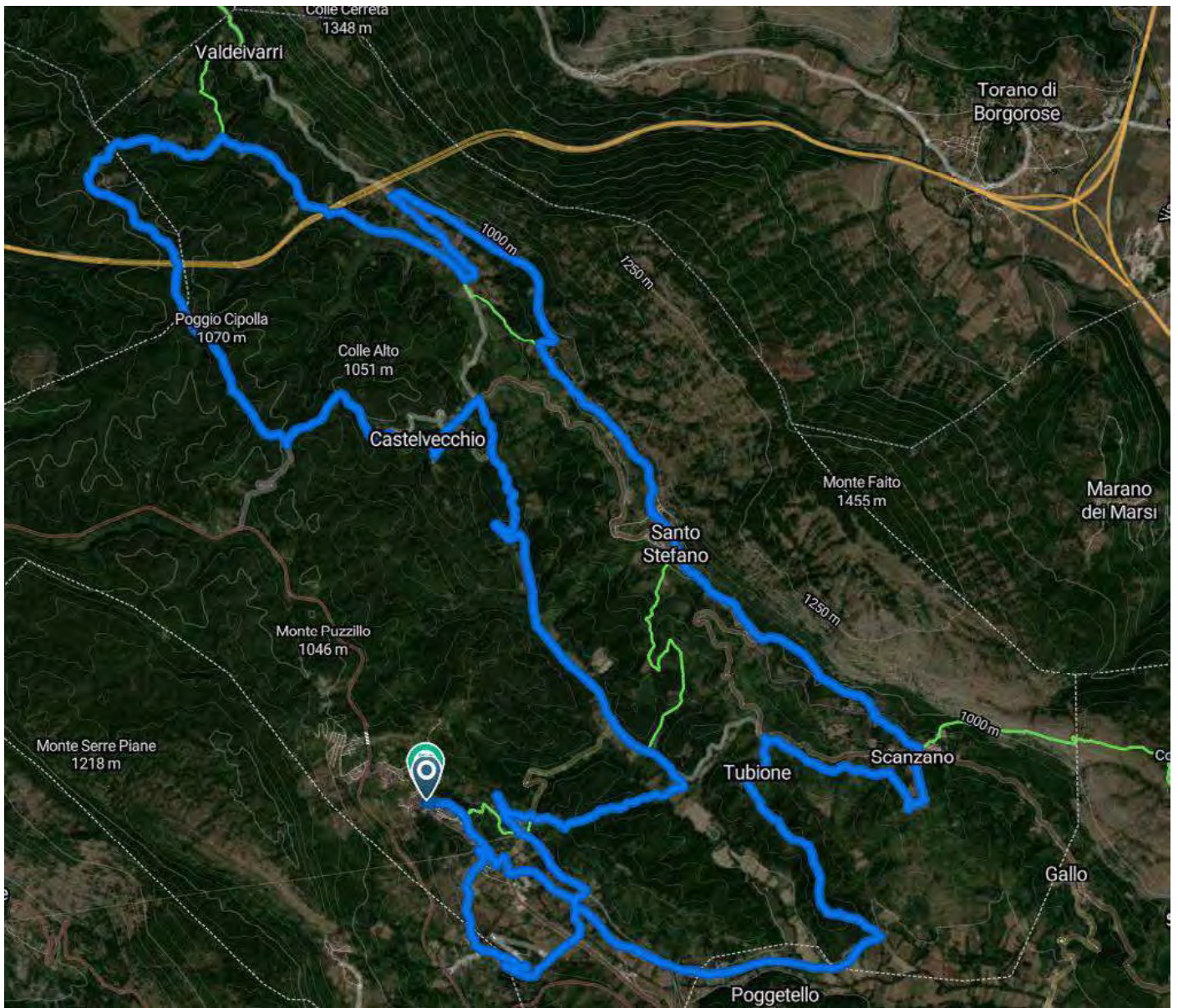
Link Percorso Lungo

<https://drive.google.com/file/d/19-zDFY0UOKnmlbRbYlrxkOOyd0AMGjv3/view?usp=sharing>



Cicloturistica Castagne Lungo Finale.gpx







▲ **Altitudine massima** 1.050 m
 ▼ **Altitudine minima:** 740 m

TIPI DI STRADA



- **Singletrack:** 6,21 km
- **Sentiero:** 15,4 km
- **Strada secondaria:** 4,86 km
- **Strada:** 10,1 km

SUPERFICI



- **Alpino:** 822 m
- **Non asfaltata:** 20,8 km
- **Lastricato:** 3,53 km
- **Asfalto:** 11,3 km
- **Sconosciuta:** 143 m



Duration



36.5 km
Distance



Avg. speed



741 m
Ascent



744 m
Descent



1,049 m
Max. altitude



Superficie


Tipo di percorso



Pavimentato 4,1 (11 %)
Non asfaltato 7 (19 %)
Ghiaia 6,1 (17 %)
Asfalto 4,1 (11 %)


 Non asfaltato (non definito) 7 chilometri (19 %)

 Ghiaia 6,1 chilometri (17 %)

 Asfalto 4,1 chilometri (11 %)

 [Di più](#)

Adatto per

 [Modificare](#)



MTB

Superficie

Tipo di percorso



Traccia 16,9 chilometri (46 %)



Strada tranquilla 6 chilometri (16 %)



Strada trafficata 5,2 chilometri (14 %)

▼ Di più

Adatto per

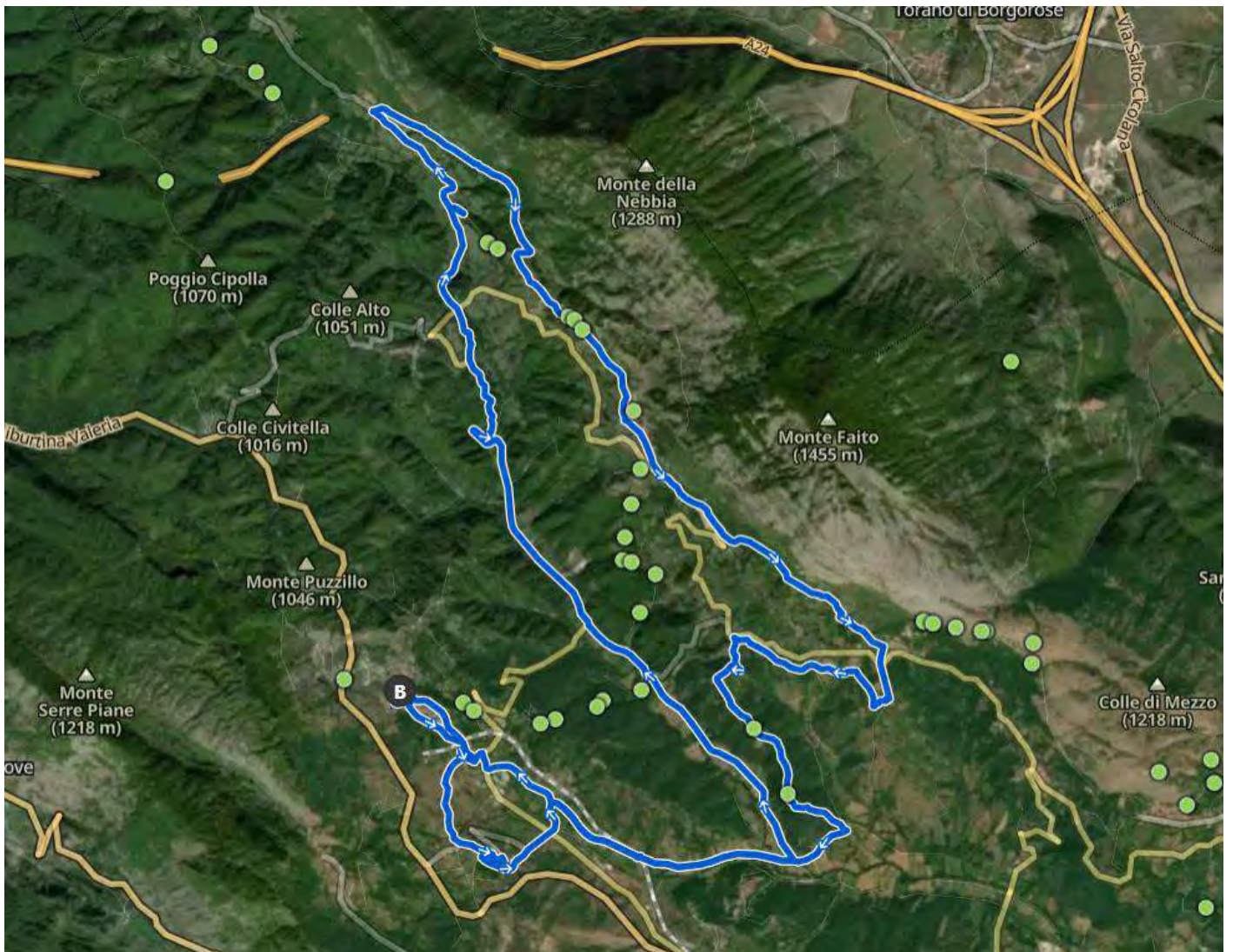


Modificare



MTB

PLANIMETRIA PERCORSO MEDIO



Scarica la mappa GPX

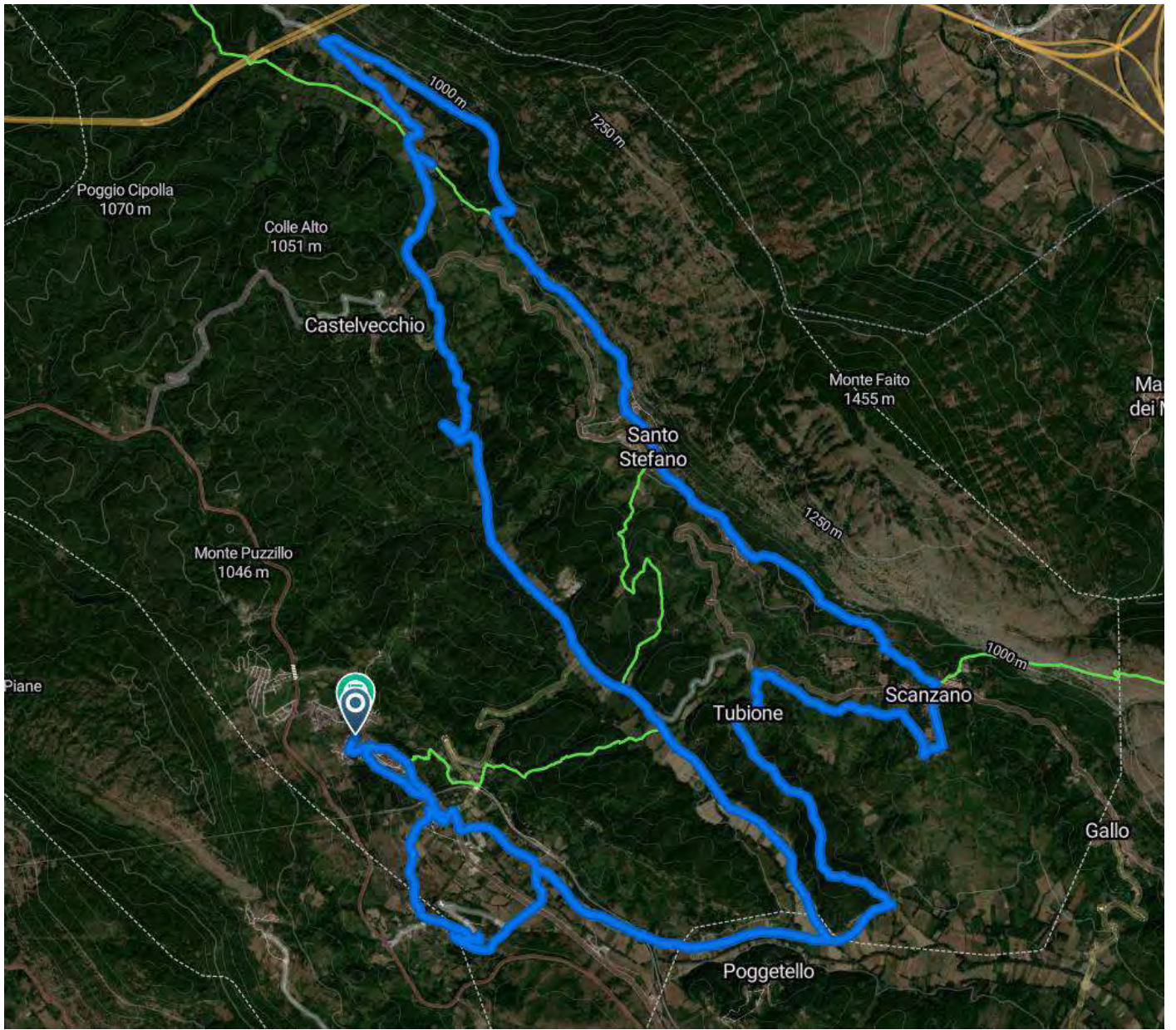
Link percorso Medio

https://drive.google.com/file/d/1J3RvwgpUriT_KR3CAKRCN-bpLQYmqPFt/view?usp=sharing



Cicloturistica Delle Castagne Medio Definitivo.gpx







▲ **Altitudine massima** 1.050 m

▼ **Altitudine minima:** 740 m

TIPI DI STRADA



● **Singletrack:** 4,52 km

● **Sentiero:** 13,3 km

● **Strada secondaria:** 4,66 km

● **Strada:** 7,95 km

SUPERFICI



● **Non asfaltata:** 17,8 km

● **Lastricato:** 2,12 km

● **Asfalto:** 10,3 km

● **Sconosciuta:** 143 m



Durata



30,4
chilometri
Distanza



Velocità
media



503 metri
Salita



507 metri
Discesa



1.045 metri
Altitudine
massima

1,600 m

800 m

0 m

0 m

8 km

16 km

30.4 km



Superficie

Tipo di percorso



Pavimentato 5,1 (17 %) chilometri % Non asfaltato 13 (43 %) chilometri %


 Non asfaltato (non definito) 10,8 chilometri (36 %)

 Asfalto 5,1 chilometri (17 %)

 Ghiaia 2,2 chilometri (7 %)

[▼ Di più](#)

Adatto per

 [Modificare](#)



MTB

Superficie

Tipo di percorso



 Traccia 13,9 chilometri (46 %)

 Strada tranquilla 5,5 chilometri (18 %)

 Sentiero 4,4 chilometri (14 %)

[▼ Di più](#)

Adatto per

 [Modificare](#)



MTB

PLANIMETRIA PERCORSO FAMILY 10 KM



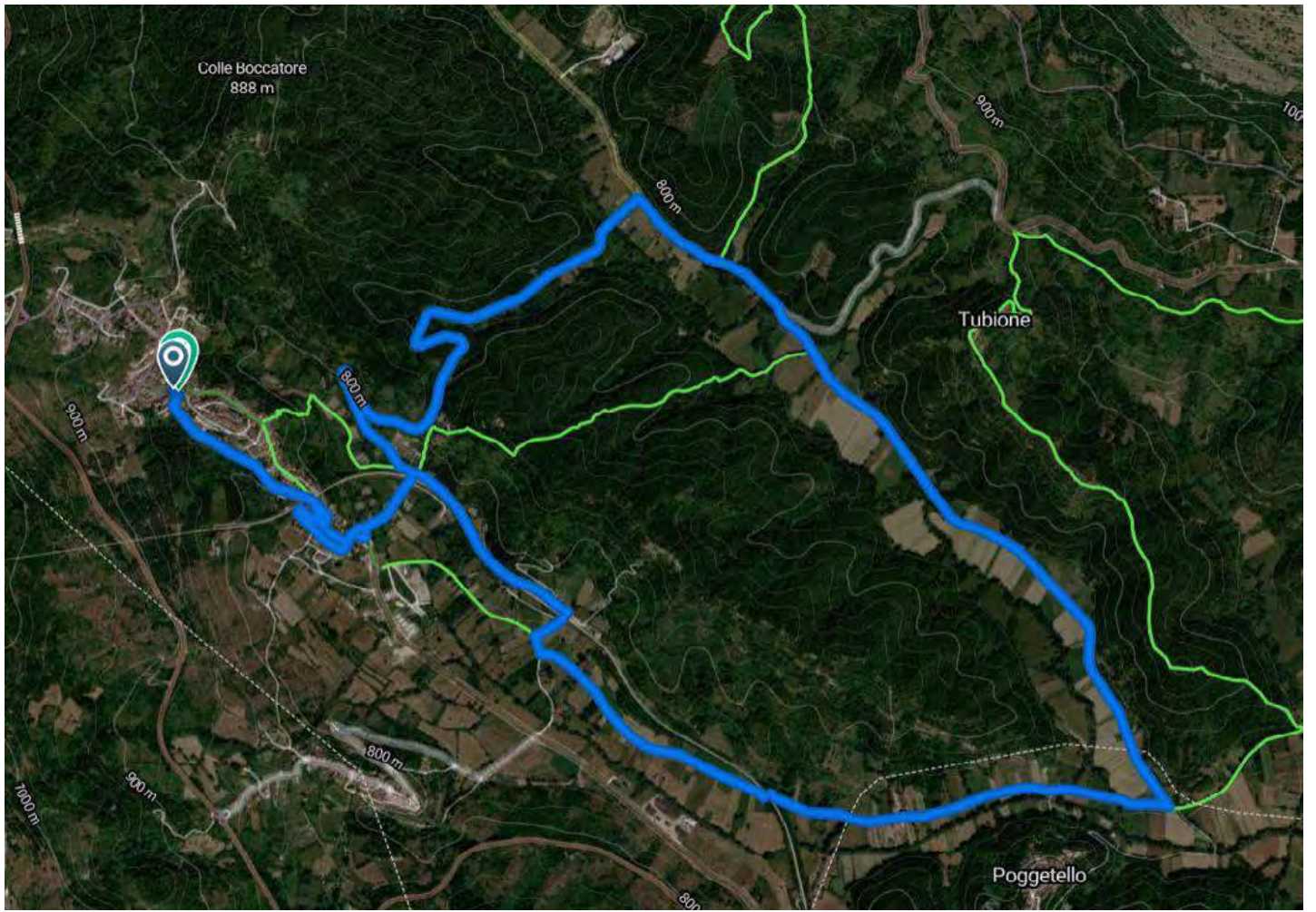
Scarica la mappa GPX

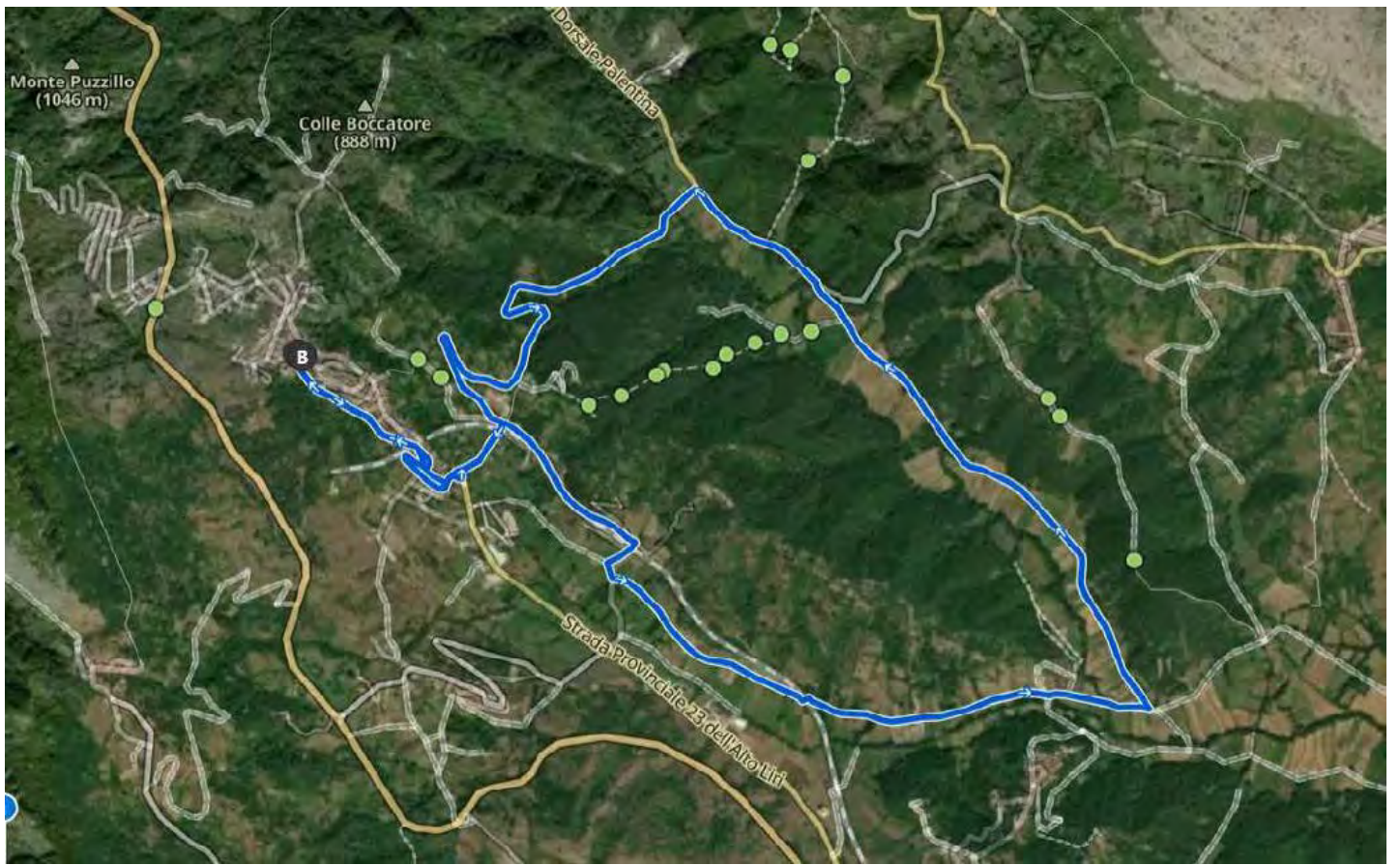
Link Family

https://drive.google.com/file/d/1QjSBV1ZcL3EBTdqn_gv4qvJMgEdQ_Ka3/view?usp=sharing



Cicloturistica Castagne Family.gpx







▲ **Altitudine massima** 840 m

▼ **Altitudine minima:** 740 m

TIPI DI STRADA

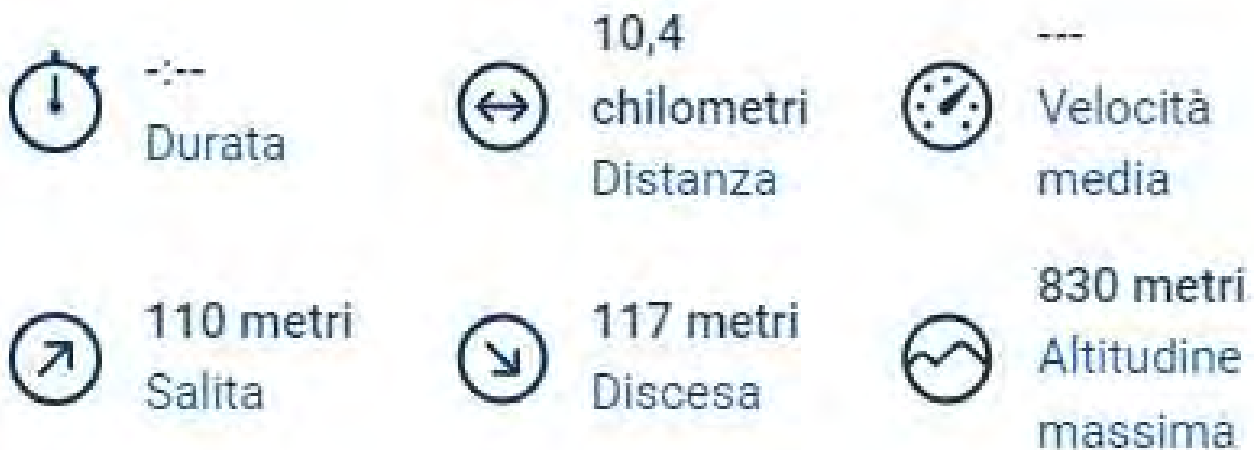


- **Sentiero:** 4,31 km
- **Strada secondaria:** 1,93 km
- **Strada:** 4,20 km

SUPERFICI



- **Non asfaltata:** 4,31 km
- **Lastricato:** 956 m
- **Asfalto:** 5,18 km



Superficie

Tipo di percorso



Pavimentato	2	(19	Non	4,3	(41
	chilometri	%)	asfaltato	chilometri	%)


 Non asfaltato (non definito) 4,3 chilometri (41 %)

 Asfalto 2 chilometri (19 %)

 Non definito 4,2 chilometri (40 %)

Superficie

Tipo di percorso



 Traccia 4,3 chilometri (41 %)

 Strada tranquilla 2,8 chilometri (27 %)

 Strada trafficata 2,7 chilometri (26 %)

 [Di più](#)

Adatto per

 [Modificare](#)

Nessun tipo di bici impostato.